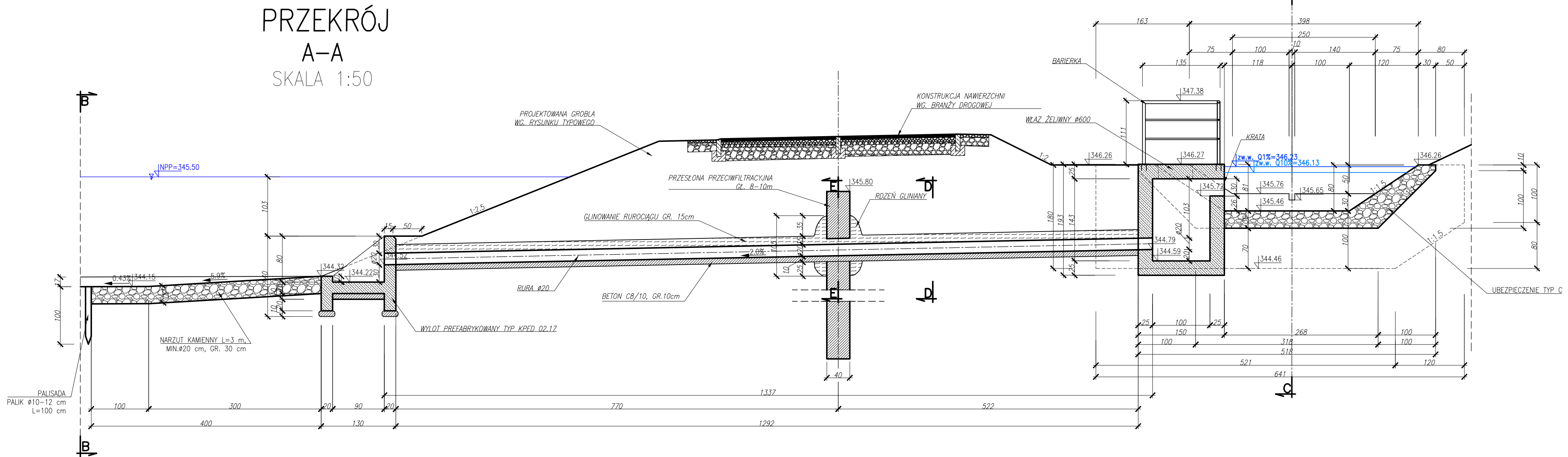
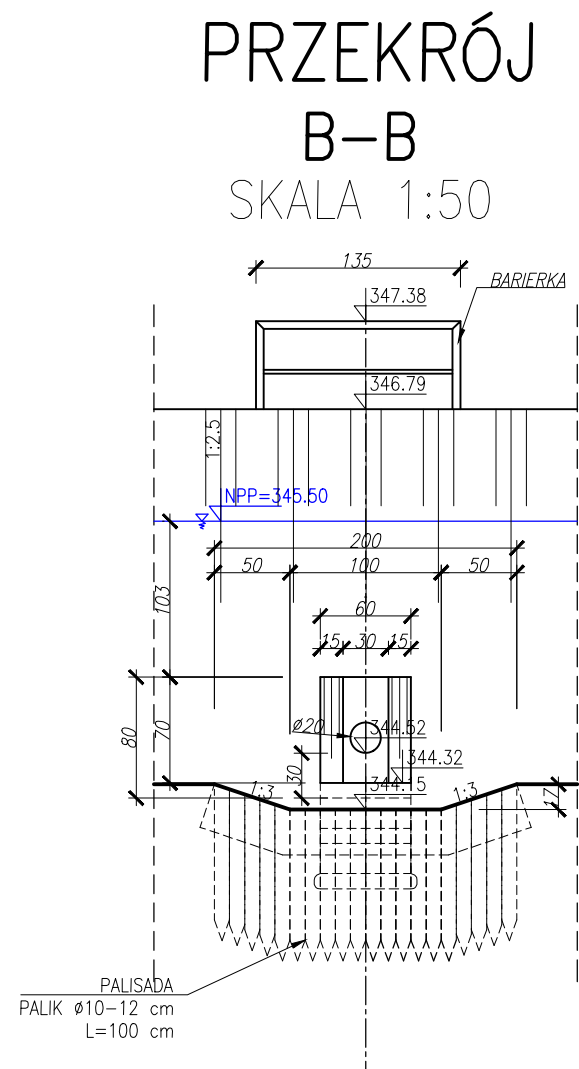


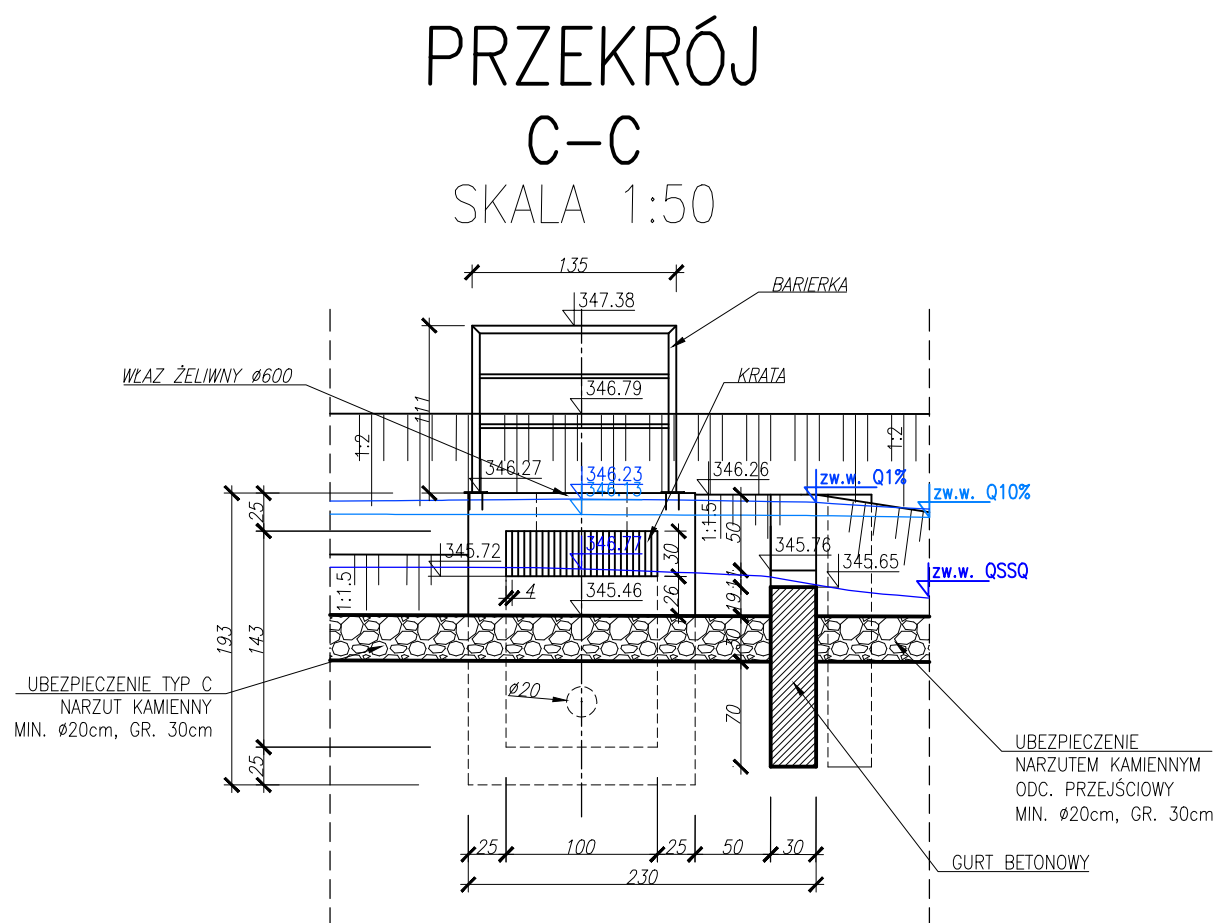
WIDOK Z GÓRY
SKALA 1:100



PRZEKRÓJ
A-A
SKALA 1:50

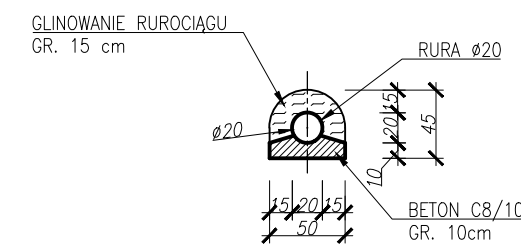


PRZEKRÓJ
B-B
SKALA 1:50

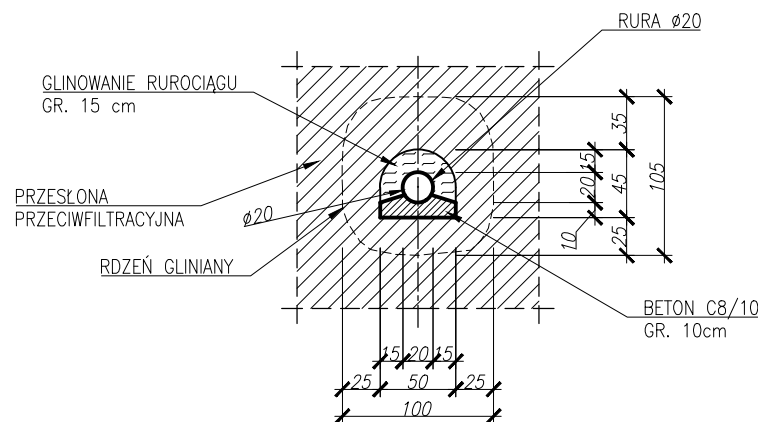


PRZEKRÓJ
C-C
SKALA 1:50

PRZEKRÓJ
D-D
SKALA 1:50



PRZEKRÓJ
E-E
SKALA 1:50



UWAGA!
Przed rozpoczęciem robót budowlanych należy dokonać weryfikacji rzędnych terenu

| | | | |
|-----------------------|--|--|---|
| Inwestor: |  Gmina Andrychów | | |
| Jednostka projektowa: |  <div>Michał Malik 31-421 Kraków, ul. Reduta 46/44 tel./fax. +4812 647 6146 kom. +48 502 749 792 e-mail: biuro@hydrologia.pl, www.hydrologia.pl</div> | | |
| Nazwa inwestycji: | „Pańska Góra - kompleksowe zagospodarowanie przestrzeni rekreacyjnej i parkowej w Gminie Andrychów” | | |
| Obiekt: | Staw Anteckiego | | |
| Adres obiektu: | m. Andrychów, gm. Andrychów, pow. andrychowski, woj. małopolskie | | |
| Nazwa rysunku: | UJĘCIE - RYSUNEK SZCZEGÓŁOWY | | |
| Stadium: | OWP | Branża: | HYDROTECHNICZNA |
| Zespół: | Imię i nazwisko: | Specjalność / nr uprawnień | Data: 07.2020 |
| Projektant: | mgr inż. Michał Malik | Konstrukcyjno-budowlana 466/2001 | Podpis:  |
| Sprawdzający: | inż. Paweł Podstawa | Konstrukcyjno-budowlana MAP/0373/200K/10 | Skala: 1:50, 1:100 |
| Opracowanie: | Dominika Turka | | Nr rys. 6 |
| | Dagmara Piekarczyk | | |

Prawa autorskie, kopie z prawem do reprodukcji lub udostępniania osobom trzecim niniejszego rysunku lub jego części bez upoważnienia inwestora zabronione